









-  Limites communales
-  Élément classé monument historique ("Cote 108")
-  Servitude AC1 : Monument Historique
-  Servitude EL3 : Halage et marchepied
- Servitude T7 : Servitude aéronautique**
- S'applique sur l'ensemble du territoire
- Servitude PM1**
-  PPRI zone rouge pour débordement de rivière
-  PPRI zone rouge pour débordement de ru
-  PPRI zone bleue foncée
-  PPRI zone marron

DÉPARTEMENT DE L'AISNE

Commune de BERRY-AU-BAC

Plan Local d'Urbanisme

5.2 plan des servitudes d'utilité publique

Projet approuvé le

Cachet et signature du Maire



GEOGRAM
 16 rue Rayet Liénart
 51420 Wilry-lès-Reims
 Tél. : 03 26 50 36 86 / Fax : 03 26 50 36 80
 e-mail : bureau.etudes@geogram.fr
 Site internet : www.geogram.fr