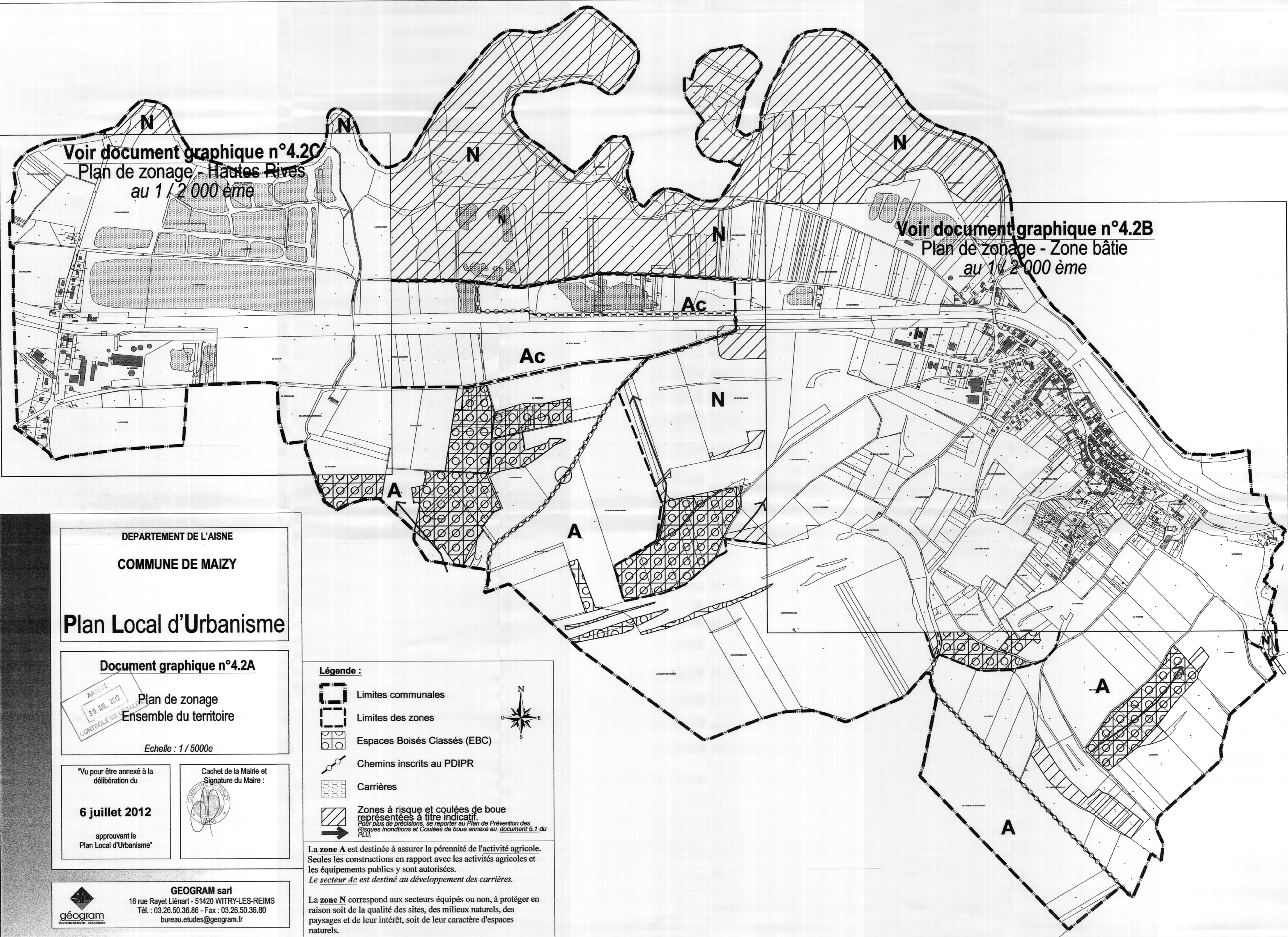


Voir document graphique n°4.2C  
Plan de zonage - Hautes Rives  
au 1 / 2 000 ème

Voir document graphique n°4.2B  
Plan de zonage - Zone bâtie  
au 1 / 2 000 ème









DEPARTEMENT DE L' AISNE  
COMMUNE DE MAIZY  
**Plan Local d'Urbanisme**

Document graphique n°4.2A  
Plan de zonage  
Ensemble du territoire  
Echelle : 1 / 5000e

"Vu pour être annexé à la  
délibération du  
**6 juillet 2012**  
approuvant le  
Plan Local d'Urbanisme"

Cachet de la Mairie et  
Signature du Maire :



- Légende :**
-  Limites communales
  -  Limites des zones
  -  Espaces Boisés Classés (EBC)
  -  Chemins inscrits au PDIPR
  -  Carrières
  -  Zones à risque et coulées de boue représentées à titre indicatif.  
Pour plus de précisions, se reporter au Plan de Prévention des Risques Inondations et Coulées de boue annexé au document 5.1 du PLU.



La **zone A** est destinée à assurer la pérennité de l'activité agricole. Seules les constructions en rapport avec les activités agricoles et les équipements publics y sont autorisées.  
*Le secteur Ac est destiné au développement des carrières.*

La **zone N** correspond aux secteurs équipés ou non, à protéger en raison soit de la qualité des sites, des milieux naturels, des paysages et de leur intérêt, soit de leur caractère d'espaces naturels.